


Start in den Frühling



Sa. 18.4. 10:00 Uhr Industriemuseum, Zwickauer Straße, Heinrich Beckert

Zum Start in den Frühling radeln wir gemütlich über Grüna, den Pfaffenberg, Hüttengrund und Rüsdorf auf einer landschaftlich sehr schönen, wenig bekannten Strecke. **(etwa 40 km)**


Querenbachtalsperre



Sa. 25.4. 10:00 Parkplatz Flughafengebäude Ikarus (Stollberger Straße), Johannes Heise

Auf gut befahrbaren Wegen führt unser Weg zur Querenbachtalsperre, wo wir ein Rucksack-Picknick zu uns nehmen. Die Rückfahrt ist per Bahn möglich (Pfaffenhain, Niederdorf). Zum Saisonbeginn eine relativ leichte Strecke **(etwa 40 km)**

Zu den ältesten Bäumen von Chemnitz



So. 26.4. 10:00 Bootsverleih Schloßteich, Matthias Löffler

Die Strecke führt durch Wittgensdorf, Röhrsdorf, Grüna, Rabenstein, Einsiedel und Kleinolbersdorf. **(etwa 50 km)**

Hexenfeuer



Do. 30.4. 18:00 Falkeplatz, Christine Primke, Gotthard Berger

Geruhsam radeln wir zu einem Hexenfeuer in das nahe Umland von Chemnitz. Bitte vorher die Fahrradbeleuchtung prüfen ;-) **(etwa 15-20 km)**

Feierabendtouren im Mai



mittwochs 18:00 Gablenzplatz
6.5. Johannes Heise / 13.5. Matthias Löffler
20.5. Gotthard Berger / 27.5. Dieter Kräher

Die beliebten Feierabendtouren für alle, die per Rad die nähere Umgebung unserer Stadt erkunden wollen. Obwohl wir manchmal ins Schwitzen kommen, ist das Tempo moderat. **(20-30 km)**

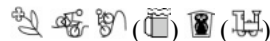
Autofreier Mülsengrund



So. 10.5. 8:00 Industriemuseum, Zwickauer Straße, Heinrich Beckert

Wie in jedem Jahr fahren wir zum Volksfest in den Mülsengrund, der an diesem Tag für den Autoverkehr gesperrt ist, und genießen das einmalige Flair dieser Veranstaltung. Rückfahrt mit der Bahn oder dem Rad. **(etwa 40/75 km)**

Sonntagstouren



So. 9:30 Straßenbahndstelle Schönau, Enrico Eißrich
17.5. / 31.5. / 21.6. / 12.7. / 26.7. / 9.8. / 23.8. / 13.9

Geruhsame Tagestouren im westlichen Umland von Chemnitz. Bei schönem Wetter können Badesachen mitgebracht werden. **(35-70 km)**

Vom Würschnitztal ins Zwönitztal



So. 24.5. 9:00 Falkeplatz, Gotthard Berger

Wir fahren über die "Alte Ziegelei" in Richtung Brünlos. Dabei sind einige Steigungen zu überwinden. Zurück führt die Tour über "Rentners Ruh", wo die Möglichkeit zur Einkehr besteht, und entlang dem Zwönitztal nach Chemnitz. **(etwa 60 km)**


NEU! NEU! NEU! Genussradeln im Juni



mittwochs 18:00 Falkeplatz, Christine Primke
3.6. / 10.6. / 17.6. / 24.6.

Versprochen sind überschaubare, möglichst ebene Touren für (ganz) Jung bis (ganz) Alt in gemütlichem Tempo – Hauptsache fit. **(bis maximal 20 km)**

Runde zum Runden Kuchen



Sa 6.6. 8:00 Zeisigwaldschänke, Jörg Mähner, Jens-Ulrich Groß

Wir fahren den Flöhatalradweg aufwärts bis zur Saidenbachtalsperre, wo wir ein Rucksack-Picknick im Grünen machen. Bei anstrengendem Bergauf und Bergab geht's rüber nach Voigtsdorf in der Nähe von Sayda. Hier erwartet uns Adelheid Pagacs, die Chefin eines gemütlichen Cafes, mit einer riesigen Auswahl an Kuchen (oder Wiener Würstchen). Rückfahrt über einen Abschnitt der Radroute "Silberstraße" in Richtung Freiberg. In zwei Gruppen geht's dann auf kürzerer oder längerer Route zurück nach Chemnitz. **(etwa 90/110 km)**

Auf zur Binge Stadt Geyer



18. Sternfahrt des ADFC vom 12. bis 14. Juni

Fr. 12.6. 16:00 Hauptbahnhof (Vorplatz), Matthias Langer

Streckenführung: Hauptbahnhof-Stadtpark-Altchemnitz-Einsiedel-Dittersdorf-Weißbach-Gelenau-Herold-Ehrenfriedersdorf-Geyer

Mit nicht zu schnellem Tempo werden einige Anstiege genommen, um in die Bergstadt Geyer zu gelangen. Herrliche Aussichten, Natur und in Geyer zahlreiche Veranstaltungen für Radler sind der Lohn. **(etwa 35 km)**

Weitere Informationen in der Geschäftsstelle.

Anmeldung wird empfohlen: radwandern-gever@online.de oder in der Geschäftsstelle.


Hundsmarterweiblweg



Sa. 13.6. 9:00 Parkplatz Flughafengebäude Ikarus (Stollberger Straße), Johannes Heise

Die Strecke führt uns über Feld- und Waldwege - Trekking- oder Mountainbike erforderlich wg. sehr starker Steigungen (>20%) -, ebenso eine gute Kondition. Verpflegung aus dem Rucksack oder Einkehr. Die Rückfahrt ist per Bahn möglich (Raschau). **(115 km)**

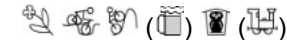
Limbacher Teiche mit Führung



Sa. 20.6. 8:00 Bootsverleih Schloßteich, Frank Scheibe

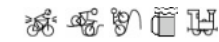
Es geht zum Stadtpark Limbach-Oberfrohna. Am Parkplatz stellen wir die Räder ab und lassen uns sachkundig durch die Teichlandschaft führen (etwa 1,5 h). Zurück fahren wir über die Meinsdorfer Höhe. (etwa 40 km) Tourenbeitrag 2€ einschl. Führung.

Sonntagstouren



21.6. siehe Beschreibung vom 17.5.

Entlang der Freiburger Mulde



Sa. 27.6. 8:00 Gablenzplatz, Dieter Kräher

Die Tour führt über Freiberg, Nossen und Döbeln. Mittags ist eine Einkehr vorgesehen. Für Rennräder ist die Tour nicht geeignet. Die Rückfahrt erfolgt mit dem Zug ab Döbeln. **(100 km)**


Bunter Start in die Ferien



So. 28.6. 9:00 Falkeplatz, Christine Primke

Durch den Stadtpark radeln wir uns warm, bevor wir den Pfarrhübel erklimmen und auf den Eisenweg gelangen. Weiter über Brünlos und Thalheim nach Dorchemnitz und zurück durchs schöne Zwönitztal. (Stop/Sehenswertes: Quelle Furzbachl, Schwarzes Kreuz, Rentners Ruh, Christelgrund (Badesachen!), Knochenstampfe, evtl. Einkehr im „Paradies“). Die Rückfahrt ist per Bahn möglich (Thalheim, Dorchemnitz). **(etwa 50 km)**

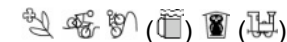
Auf den Auersberg



So. 5.7. 7:00 Industriemuseum, Heinrich Beckert

Auch dieses Jahr steht die Tour zum Auersberg wieder auf dem Programm. Ein echter Klassiker! Eine gute Kondition und Tourenenerfahrung sind auf Grund der Länge der Tour notwendig. **(etwa 150 km)**

Sonntagstouren



12.7. + 26.7. siehe Beschreibung vom 17.5.

Ladies first – im Zschopautal



Sa. 1.8. 10:00 Straßenbahndstelle Gablenz, Chr. Primke

Eine gemütliche und dennoch sportliche Tour, die vor allem Frauen ansprechen soll, aber auch für Familien mit kleineren Kindern geeignet ist. Die Route führt über Adelsberg, Schöserholz, Sternmühlental, Erdmannsdorf, Flöha, Niederwiesa nach Chemnitz zurück. Wem unterwegs die Beine schwer werden, der kann in Erdmannsdorf, Flöha oder Niederwiesa den Zug besteigen. Rucksack-Picknick nicht vergessen und ... Männer dürfen natürlich auch mit. **(etwa 40 km)**

Feierabendtouren im August



mittwochs 18:00 Falkeplatz
5.8. Frank Scheibe / 12.8. Gotthard Berger
19.8. Bernd Rößiger / 26.8. Matthias Löffler

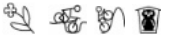
Nachdem wir bei den Feierabendtouren im Mai vorwiegend im Süden oder Osten der Stadt erkundet haben, geht es jetzt mehr in westliche und nördliche Richtung. Das Tempo ist wie immer moderat, die Stimmung gut. **(20-30 km)**

Sonntagstouren



9.8. + 23.8. siehe Beschreibung vom 17.5.

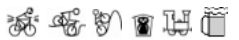
Zur Kirche in Dittmannsdorf



Sa. 15.8. 9:00 Beckerstr. unterm Eisenbahnviadukt, B. Rößiger

Aus dem Zwönitztal geht es hinauf nach Gornau und dann hinab zum Zschopautal (Die Abfahrt belohnt die Mühe der Steigung!) Wir besichtigen die Kirche in Dittmannsdorf, eine der ältesten Kirchen (12. Jh.) in unserer Umgebung und lassen uns von der Kirchnerin sachkundig führen. Zurück geht es durchs Zschopautal. **(etwa 65 km / bei Rückfahrt mit der Bahn etwa 45 km)**

Meißen - Riesa



So. 16.8. 8:00 Bootsverleih Schloßteich, Matthias Löffler

Wir fahren durch den Rossauer Wald nach Roßwein und Nossen durch das Triebischtal nach Meißen, wo Mittagessen eingeplant ist. Danach geht es entlang der Elbe nach Riesa. Die Rückfahrt erfolgt per Bahn. **(etwa 110 km)**

Rechenhaus - Albernau



Sa. 22.8. 8:00 Parkplatz Flughafengebäude Ikarus (Stollberger Straße), Johannes Heise

Trekking- oder Mountainbike sind erforderlich, ebenso eine gute Kondition. Verpflegung aus dem Rucksack oder Einkehr. Die Rückfahrt ist per Bahn möglich (Schwarzenberg, Aue). **(130 km)**


Koberbachtalsperre



Sa. 29.8. 9:00 Industriemuseum, Heinrich Beckert

Über Oberlungwitz und den Mülsengrund radeln wir zur Koberbachtalsperre. Zurück geht es über Meerane und Glauchau. (etwa 130 km)

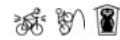
Auf den Fichtelberg IX



Sa. 5.9. 7:00 Fahrradgeschäft "radschlag", Augustusburger Str. 43, Jens-Ulrich Groß

Seit dem Jahr 2000 ist die höchste Erhebung Sachsens (beinahe) alljährlich das Ziel einer Chemnitzer ADFC-Tour. Über Nebenstraßen, Wald- und Feldwege geht es bis zum Fichtelberg (1215 m) und wieder zurück nach Chemnitz. Achtung! Konditionell sehr anspruchsvoll! Ausweis mitbringen! (etwa 150 km)

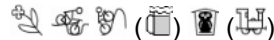
Schwarzwassertal



Sa. 12.9. 8:30 Straßenbahndstelle Altkemnitz, Gotthard Berger, Johannes Heise

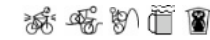
Die Tour führt im Zwönitztal über Thalheim und Zwönitz nach Schwarzenberg. Entlang des Schwarzwassers erreichen wir Aue. Über Schlema an der Zwickauer Mulde entlang fahren wir via Hartenstein und Stollberg nach Chemnitz. (etwa 110 km)

Sonntagstouren



13.9. siehe Beschreibung vom 17.5.

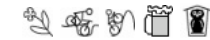
Vier-Flüsse-Tour



Sa. 19.9. 8:00 Gablenzplatz, Dieter Kräher

Wir fahren entlang der Flüsse Flöha, Schwarzwasser, Pressnitz (CR) und Zschopau. Eine sehr reizvolle, etwas längere Tour, mit zahlreichen Anstiegen und mindestens genauso vielen landschaftlichen Höhepunkten. Bitte Ausweis mitbringen! (130 km)

Zum Stausee Oberwald



Sa. 26.9. 10:00 Industriemuseum, Heinrich Beckert

Bei hoffentlich schönem Wetter radeln wir gemütlich über Rabenstein und die Langenberger Höhe zum Stausee Oberwald, zurück über Hohenstein-Ernstthal. (etwa 50 km)

Rund um Chemnitz



So. 27.9. 9:00 Bootsverleih Schloßteich, Matthias Löffler

Wir radeln im Stadtgebiet auf Radwegen und Nebenstraßen einmal um Chemnitz herum. (etwa 80 km)

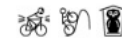
Herbsttour ins Blaue



Sa. 24.10. 10:00 Straßenbahndstelle Gablenz, Christine Primke

Die vorletzte Tour dieser Saison führt uns auf ruhigen Wegen in die nähere Umgebung von Chemnitz. (etwa 40-50 km)

Abradeln



Sa. 31.10. 10:00, Parkplatz Flughafengebäude Ikarus (Stollberger Straße) Johannes Heise

Ausklang der Radlsaison auf Wegen rund um Chemnitz. (etwa 50-60 km)

Zeichenerklärung


	Gemütliche Tour bis 30 km
	Familientour bis 50 km
	Sportliche Tour über 50 km – gutes Fahrrad und etwas Kondition sind notwendig
	Schaltung empfehlenswert
	Schlechte Wege – für Rennräder ungeeignet
	Eisenbahnbenutzung bei der An- oder Rückfahrt
	Gaststätten-/Imbissbesuch ist geplant
	Besichtigung von Museen oder Ausstellungen
	Naturdenkmale, landschaftliche Höhepunkte
	Mehrtagestour mit Übernachtung

Zur Beachtung

- Unkostenbeitrag 1€ (ADFC-Mitglieder frei).
- Die Leistung des ADFC beschränkt sich auf die Führung der Touren. Die Teilnahme erfolgt auf eigene Gefahr und ohne Haftung des ADFC.
- Änderungen sind vorbehalten!
- Für straßenverkehrsgerechtes Verhalten und ein verkehrssicheres Rad ist jeder selbst verantwortlich. Die Teilnahme von Kindern bis zu 12 Jahren ist nur in Begleitung eines Erziehungsberechtigten und bis zu 16 Jahren nur mit schriftlicher Genehmigung eines Erziehungsberechtigten möglich.
- Das Mitführen von Personaldokumenten wird empfohlen.

Allgemeiner Deutscher Fahrrad-Club Chemnitz e.V.

- **Geschäftsstelle:**
Umweltzentrum, Henriettensstr. 5, 09112 Chemnitz,
Telefon: (0371) 90 31 32 (Anrufbeantworter)
Montag: 14:30 - 18:30 Donnerstag: 09:00 - 12:00
Zu erreichen mit den Buslinien 62, 72 (Haltestelle Kaßbergstraße), 21 und 32 (Haltestelle Am Schlossteich).
- **Informationen, Radtouren und Reiseberichte:**
<http://www.adfc-chemnitz.de>
- **E-Mail für Rücksprachen:** gs@adfc.in-chemnitz.de
- **Spendenkonto:** ADFC Chemnitz, Sparkasse Chemnitz, BLZ 870 500 00, Konto: 3 501 006 690



Radfahren ist gesund!

Machen Sie mit bei der Aktion von AOK und ADFC vom 1. Juni bis 31. August

Nähere Infos unter:
www.adfc-sachsen.de




„Chemnitzer Radeltouren“

Verlag „grünes herz“, Ilmenau, 2. Auflage 2002
Vierzehn Routen mit 22 bis 39 Kilometern Länge über weitgehend verkehrssame Wege durch wunderschöne Landschaften rund um Chemnitz

ISBN 3-929993-55-4
Erhältlich im Buchhandel und in der ADFC-Geschäftsstelle (4,95 €)

www.gruenes-herz.de info@gruenes-herz.de



Chemnitzer Radwanderungen 2009